





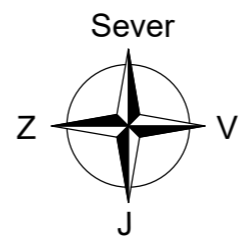



LEGENDA:

-  meja OPPN
-  gradbena meja načrtovane stavbe
-  smer glavnega dostopa
-  glavna dostopna pot za gasilska vozila in evakuacijske poti
-  linija porušitve stavbe
-  hidranti za zajem požarne vode



	AS sport Aleš Šeško, s. p. Ulica OF 3 1433 Radeče		
naročnik:	Občina Radeče Ulica Milana Majcna 1 1433 Radeče		
prilagodilec:	Savaprojekt Krško, d. d. Cesta krških žrtev 59 8270 Krško		
načrtovalec:			
prostorski akt:	OBČINSKI PODROBNI PROSTORSKI NAČRT ZA PRENOVO CENTRA NASELJA – VZHOD (del EUP RA 11/3)		
OPN:	Petra Žarn, u.d.i.g.	ZAPS 2193 PPN	
SP:	Silvija Umek Toth, d.i.g.	IZS G-4766	
grafični načrt:	UREDBNE POTREBNE ZA OBRAMBO TER VARSTVO PRED NARAVNIMI IN DRUGIMI NESTREČAMI, VKLJUČNO Z VARTSVOM PRED POŽAROM		
faza:	dopolnjen osnutek		
datum:	merilo:	ID št. PIA:	št. grafičnega načrta:
sep. 2025	1:1000	5632	B6
			A3

Ta načrt velja za pogodbeno določene namene.